



AGENCE CENTRE

DÉPARTEMENT DE L'INDRE
COMMUNE D'ARDENTES

Aliénation chemin rural
Lieu-dit "Le Petit Breuil"

Echelle : 1/250ème PROJET D'ALIÉNATION PARTIELLE D'UN CHEMIN RURAL

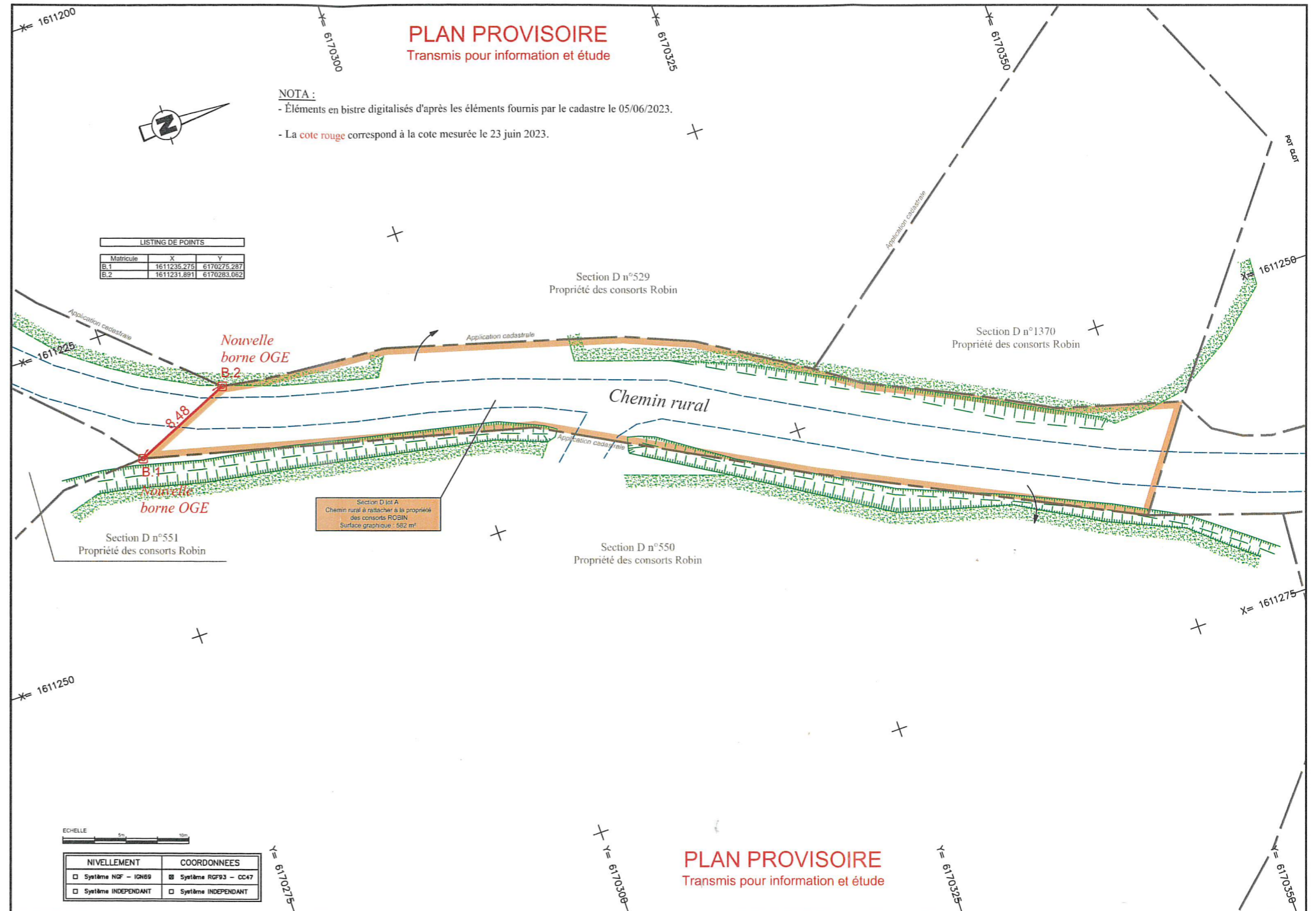
Indice 0 Affaire 2023-495 Levé effectué le 23 juin 2023

Ind.	Date	Modifications	Etabli	Verifié	Approuvé
0	03/01/2024	EDITION DU DOCUMENT	JMSP		LC
-					
-					
-					

Cap Sud - 64, Av. d'Occitanie - 36250 SAINT-MAUR
02.54.22.01.62 - contact36@sogefra.com



Fichier : 2023-495_PROJET D'ALIENATION.dwg

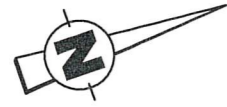


PLAN PROVISOIRE

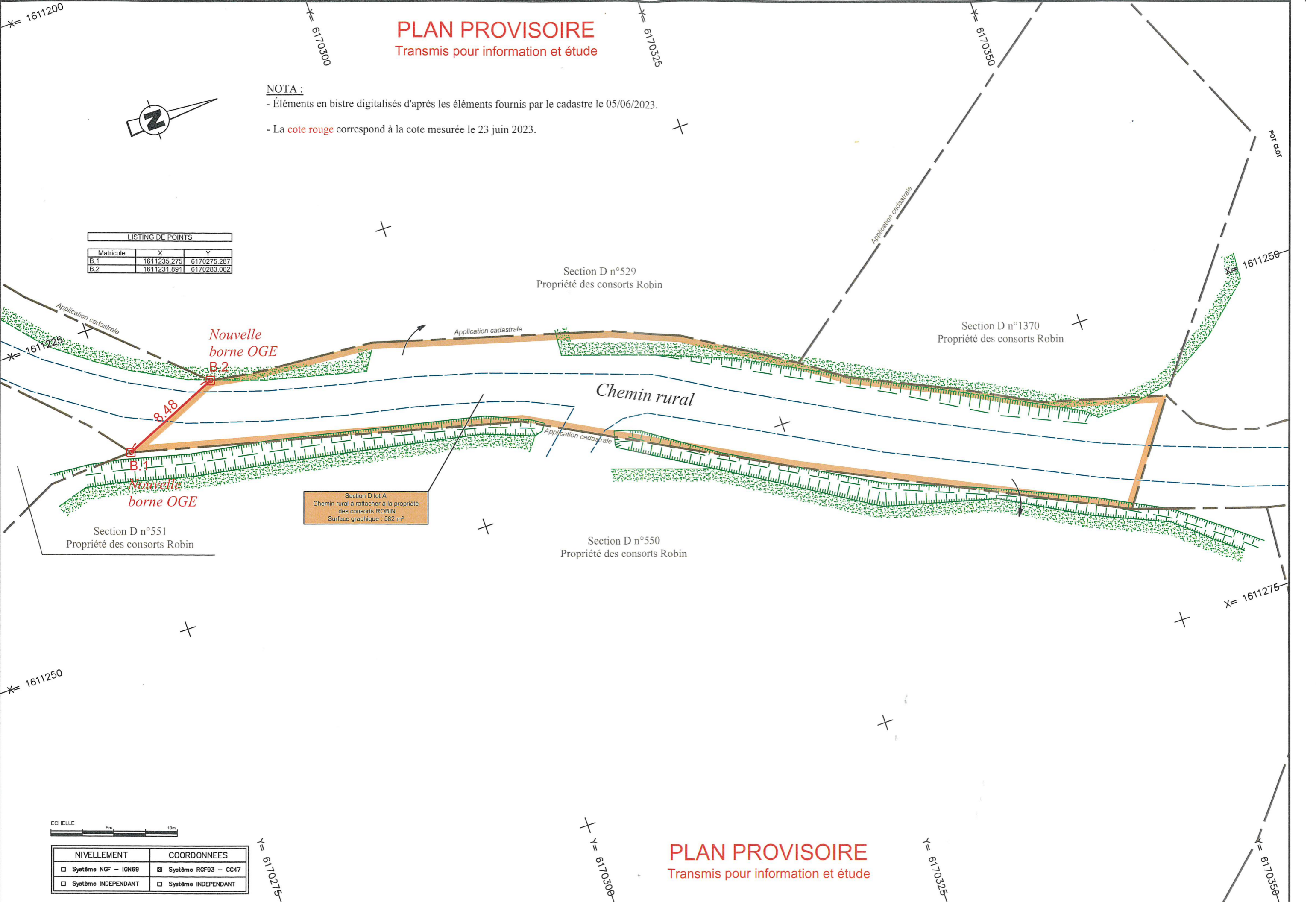
Transmis pour information et étude

NOTA :


- Éléments en bistre digitalisés d'après les éléments fournis par le cadastre le 05/06/2023.
- La **cote rouge** correspond à la cote mesurée le 23 juin 2023.



LISTING DE POINTS		
Matricule	X	Y
B.1	1611235.275	6170275.287
B.2	1611231.891	6170283.062



Section D lot A
Chemin rural à rattacher à la propriété
des consorts ROBIN
Surface graphique : 582 m²



NIVELLEMENT	COORDONNEES
<input type="checkbox"/> Système NGF - IGN69	<input checked="" type="checkbox"/> Système RGF93 - CC47
<input type="checkbox"/> Système INDEPENDANT	<input type="checkbox"/> Système INDEPENDANT

PLAN PROVISOIRE

Transmis pour information et étude